

Genehmigungsvermerke

Mitwirkung vom	7. April bis 6. Mai 2026
Vorprüfung vom	...
Publikation im Amtsblatt vom	...
Publikation im amtl. Anzeiger vom	...
Öffentliche Auflage vom	...
Einspracheverhandlungen vom	...
Erledigte Einsprachen	...
Unerledigte Einsprachen	...
Rechtsverwahrungen	...
Beschlossen durch den Gemeinderat am	...
Präsident	Sekretär

Albert Wampfler

Die Richtigkeit dieser Angaben bescheinigt:
Boltigen, den ...

Gemeindeschreiber

Rudolf Matti

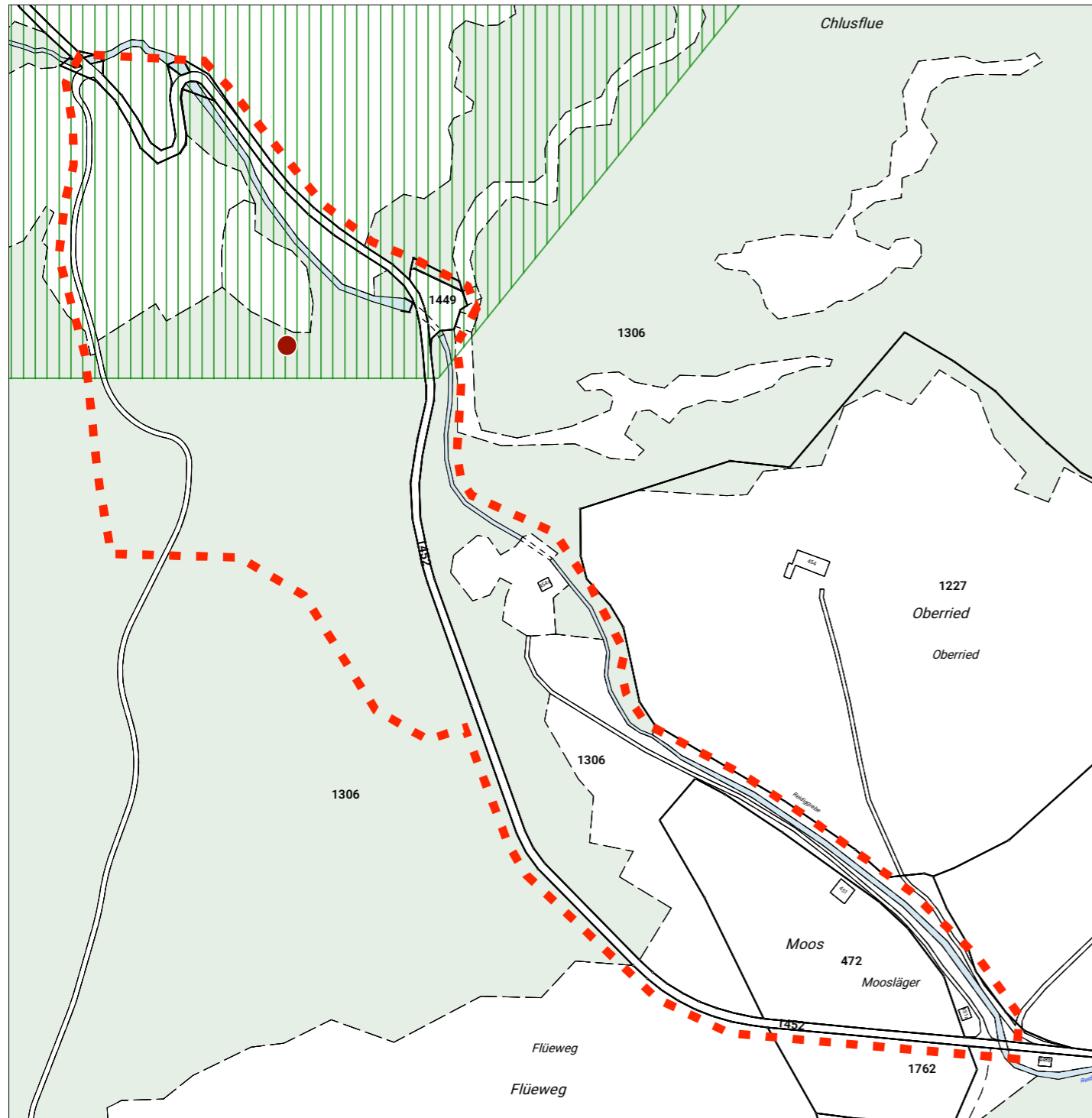
**Genehmigt durch das kantonale Amt für
Gemeinden und Raumordnung**

Rudolf Matti

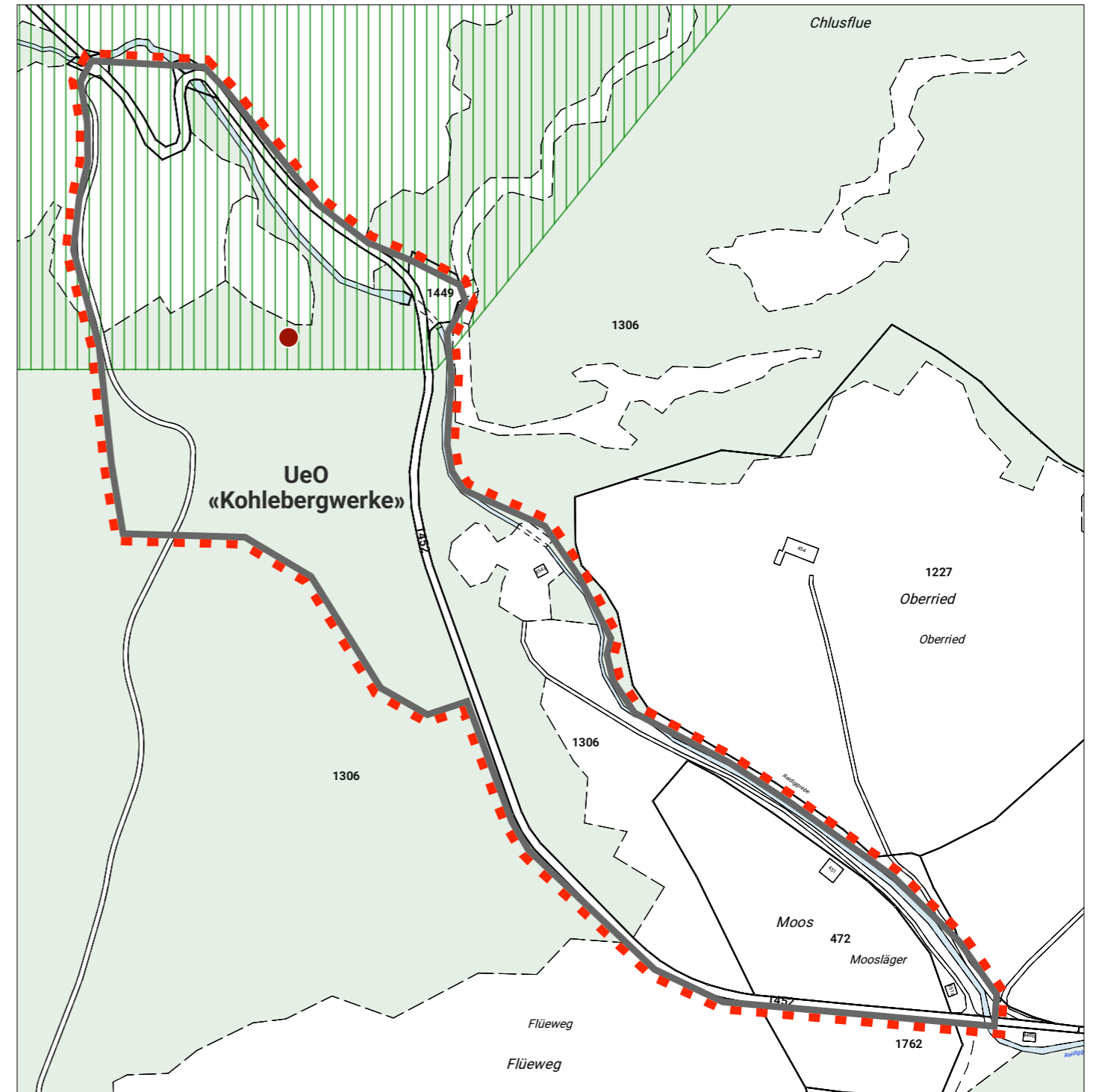
EINWOHNERGEMEINDE BOLTIGEN ÜBERBAUUNGSORDNUNG «KOHLEBERGWERKE» ZONENPLANÄNDERUNG, 1:3000

öffentliche Mitwirkung
3. März 2026


Alter Zustand




Neuer Zustand




Legende


 Wirkungsbereich der Zonenplanänderung


Inhalte der Zonenplanänderung

 Zone mit besonderen baurechtlichen Ordnungen (UeO)


Hinweise der Zonenplanänderung

 Landschaftsschutzgebiet «Klus-Walop»

 archäologische Fundstelle

 offenes Gewässer (gemäss amtlicher Vermessung)

 Landwirtschaftszone

 Wald (gemäss amtlicher Vermessung)

